Localisation des parcelles par exploitation
Gaec ferme de la terrière

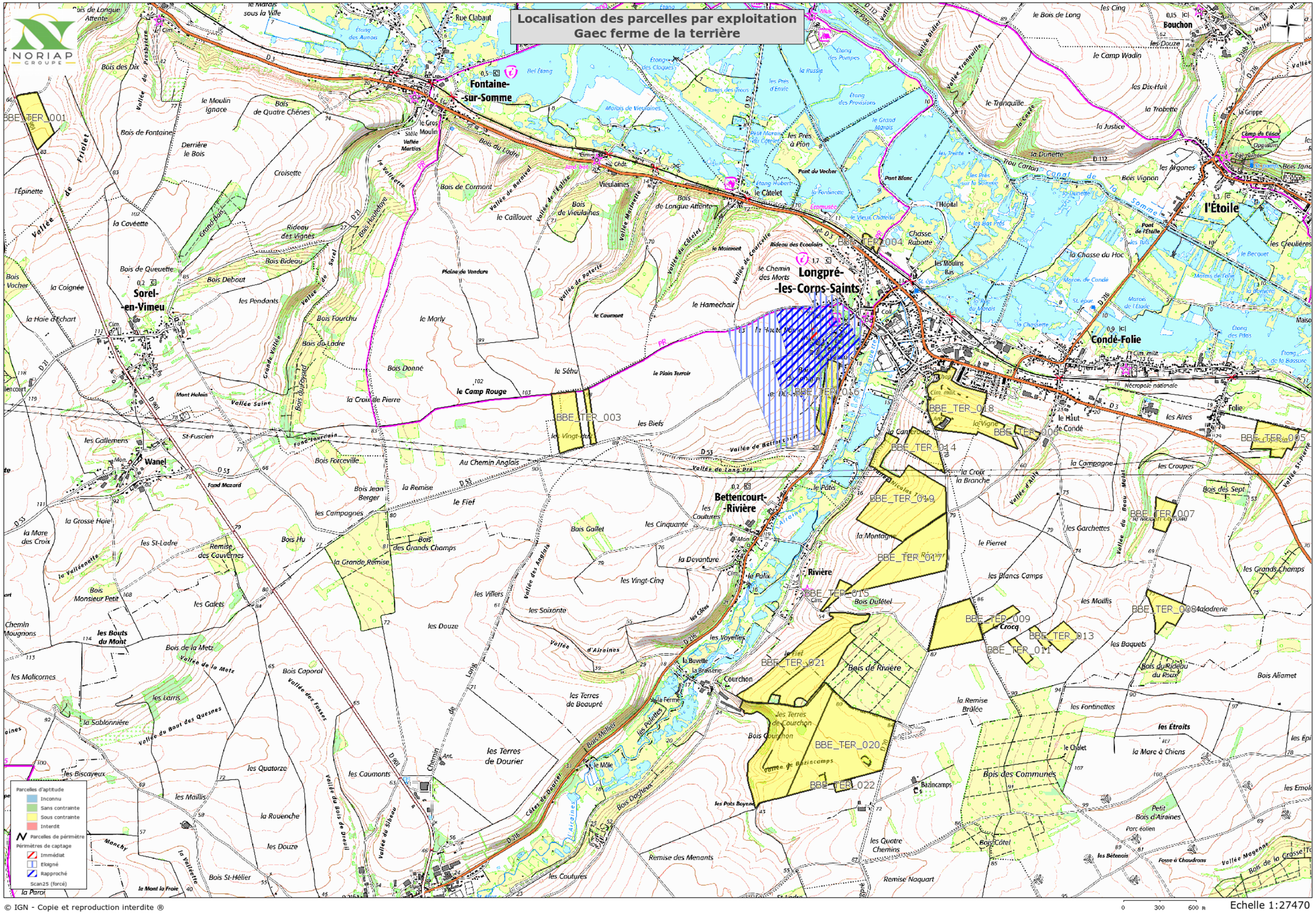

© IGN - Copie et reproduction interdite ®

0 300 600 m

Echelle 1:27470

Localisation des parcelles par exploitation
HOORNE Laurent

le Croc
106
109
Remise des Étus
la Valléette
D 69
BBE_HOO_019
St-Landon
l'Ostenne
Vallée
les Trois Cornets
Vallée Cardon
le Miroir
73
77
Cim.
0,2
C
Riencourt
BBE_HOO_020
la Briqueterie
73
le Caux
le Grand Champ
73
D 69
Ruisseau de St-Landon
Chapelle de St-Léger
61
la Têtelotte
71
le Pain de S
Vallée de Grez
Vallée Jacques Sorel
76
Riencourt
81
BBE_HOO_005
73
Remise Brûlée
40
la Carrière
46
BBE_HOO_006
le Tombel
Campagnes de St-Léger
68

Parcelles d'aptitude
Inconnu
Sans contrainte
Sous contrainte
Interdit
Parcelles de périmètre
Périmètres de captage
Immédiat
Eloigné
Rapproché
Scan25 (forcé)

© IGN - Copie et reproduction interdite ®

0 100 200 m

Echelle 1:9633

Localisation des parcelles par exploitation
Nicolas DEMACHY

© IGN - Copie et reproduction interdite ®

Echelle 1:15918

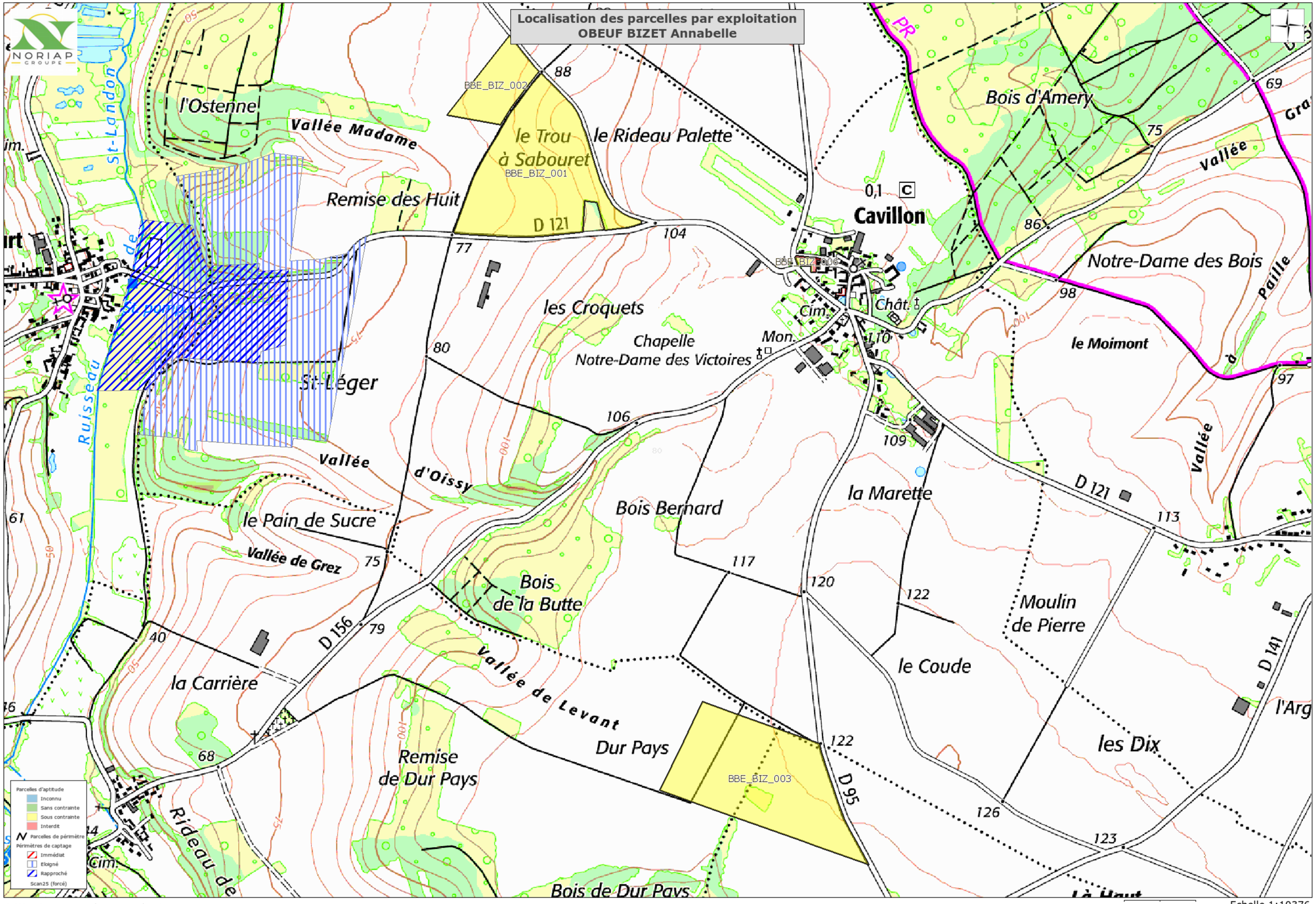

© IGN - Copie et reproduction interdite ®

0 110 220 m

Echelle 1:10376

Localisation des parcelles par exploitation
SA LABOULET

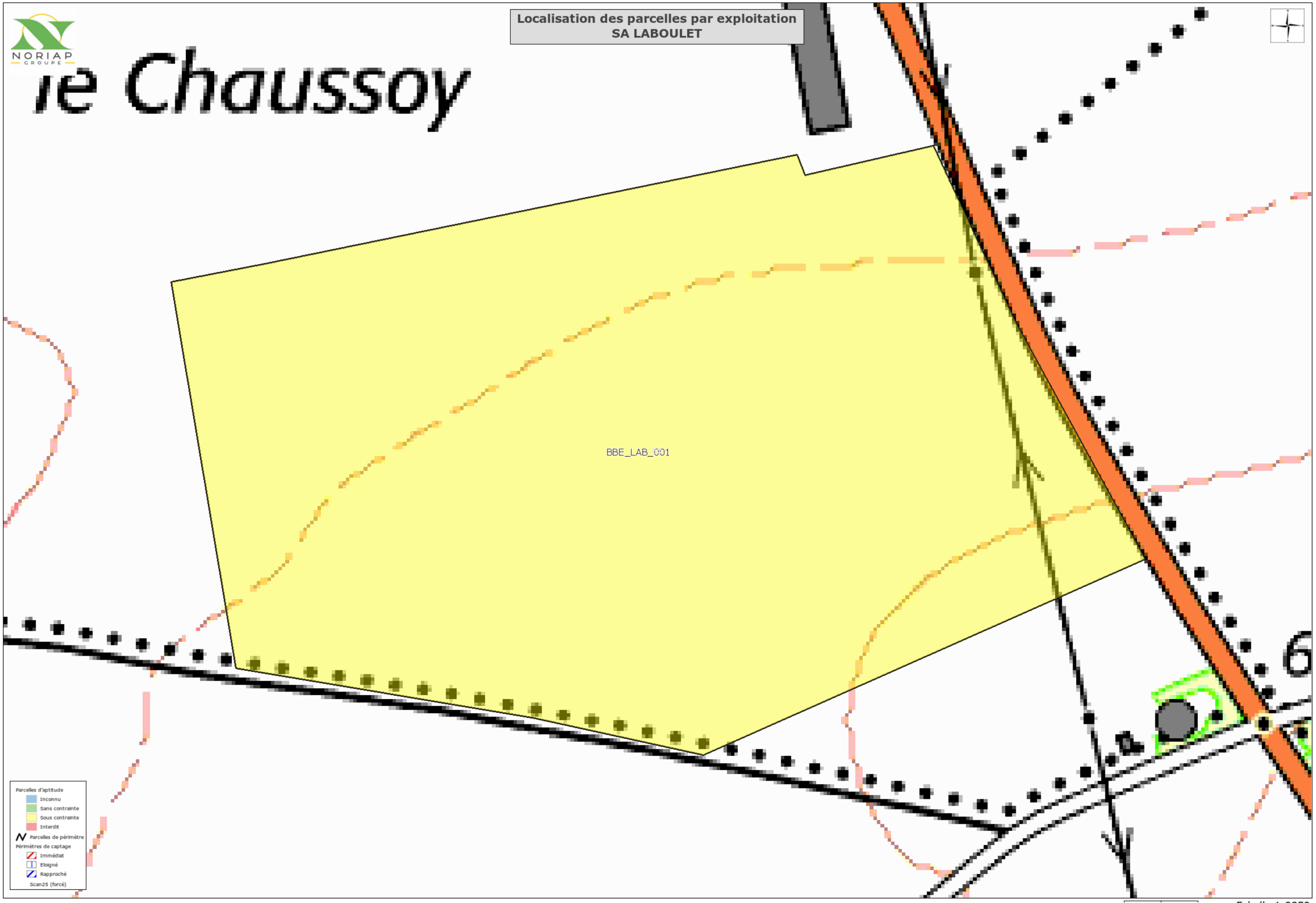

© IGN - Copie et reproduction interdite ®

Echelle 1:2352

Localisation des parcelles par exploitation
SCEA BOSREDON

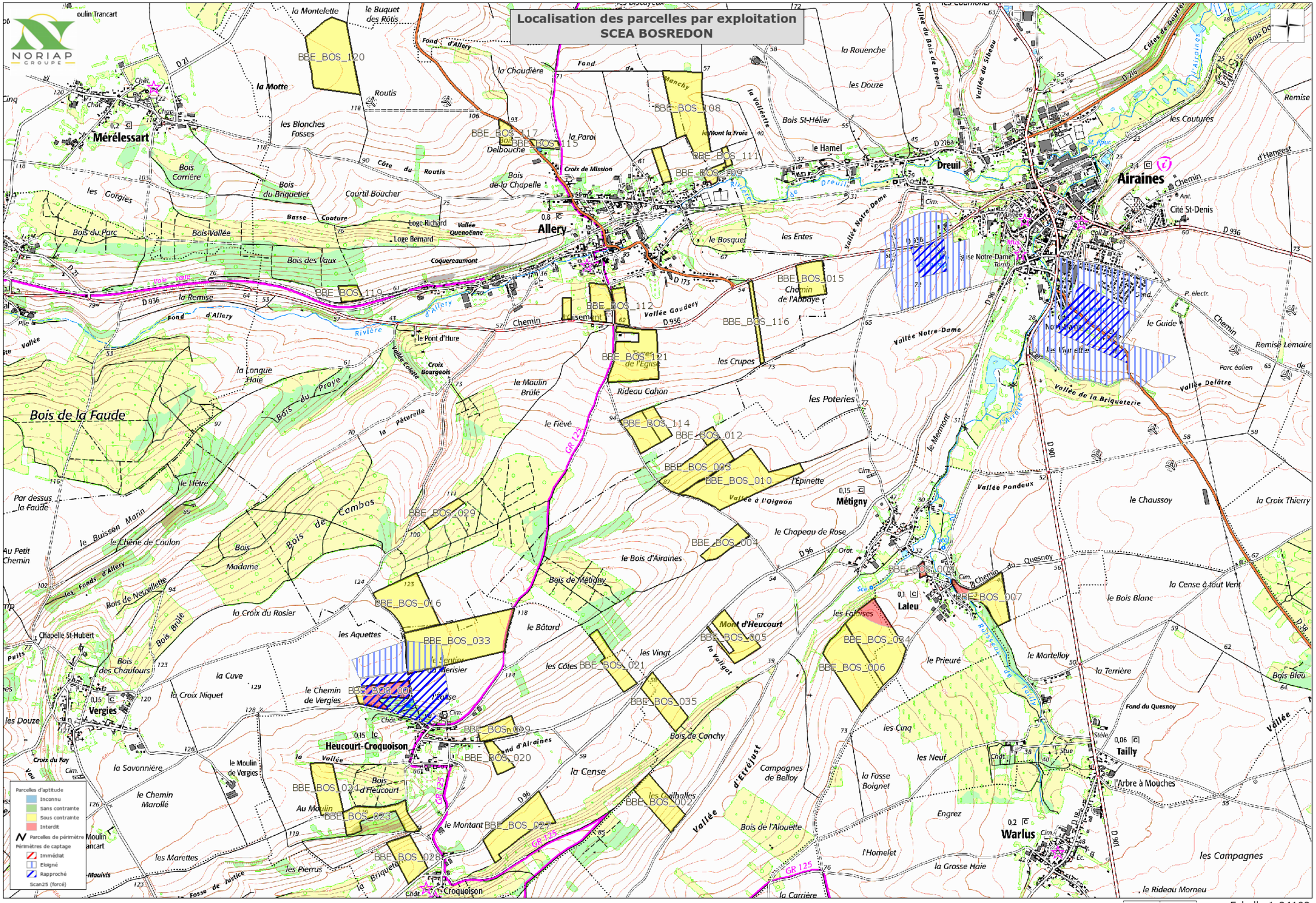

Echelle 1:24102

© IGN - Copie et reproduction interdite ®

Localisation des parcelles par exploitation
SCEA de la Marette

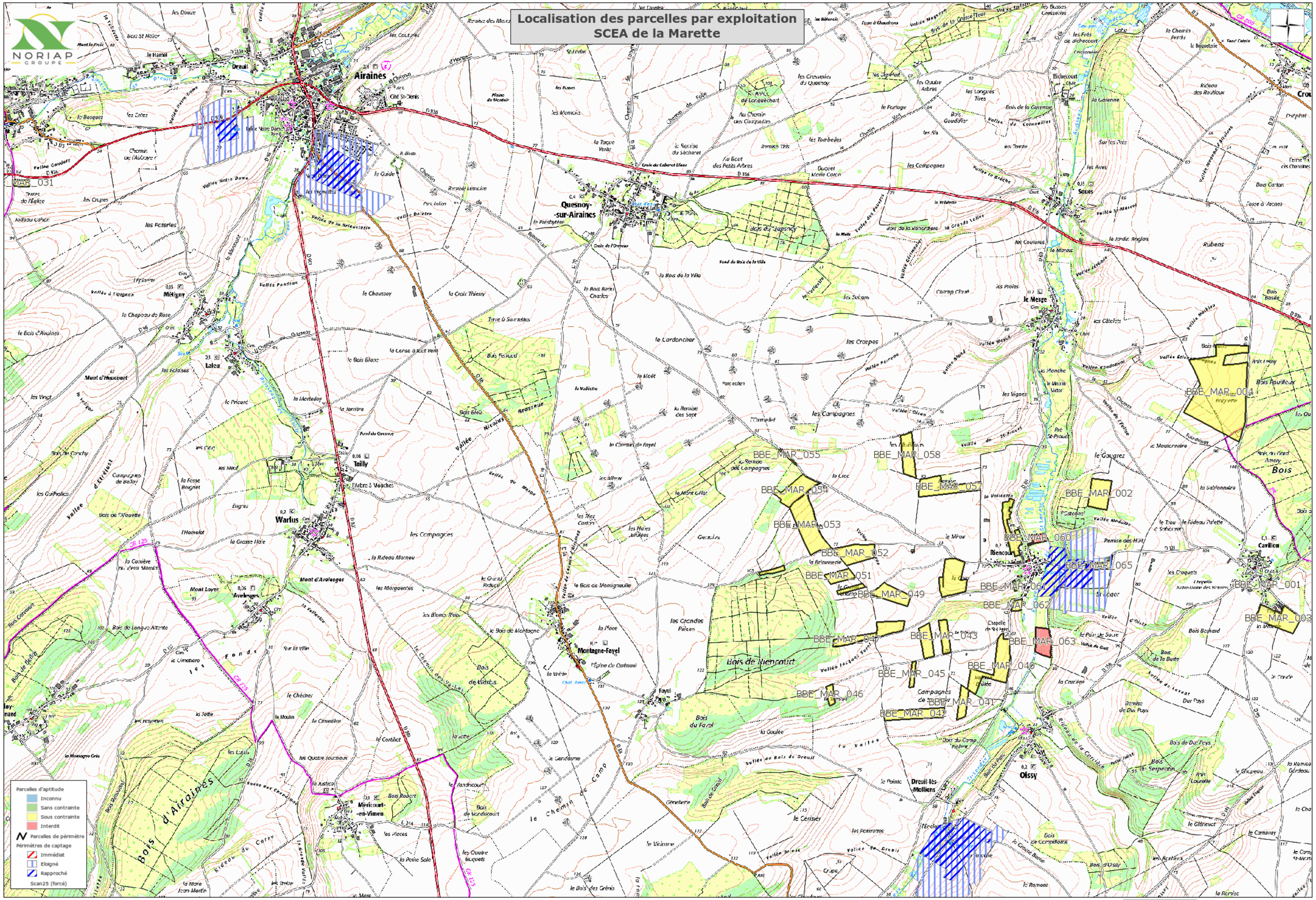

© IGN - Copie et reproduction interdite ®

Echelle 1:35527

Localisation des parcelles par exploitation
SCEA DOMAINE DE TAILLY

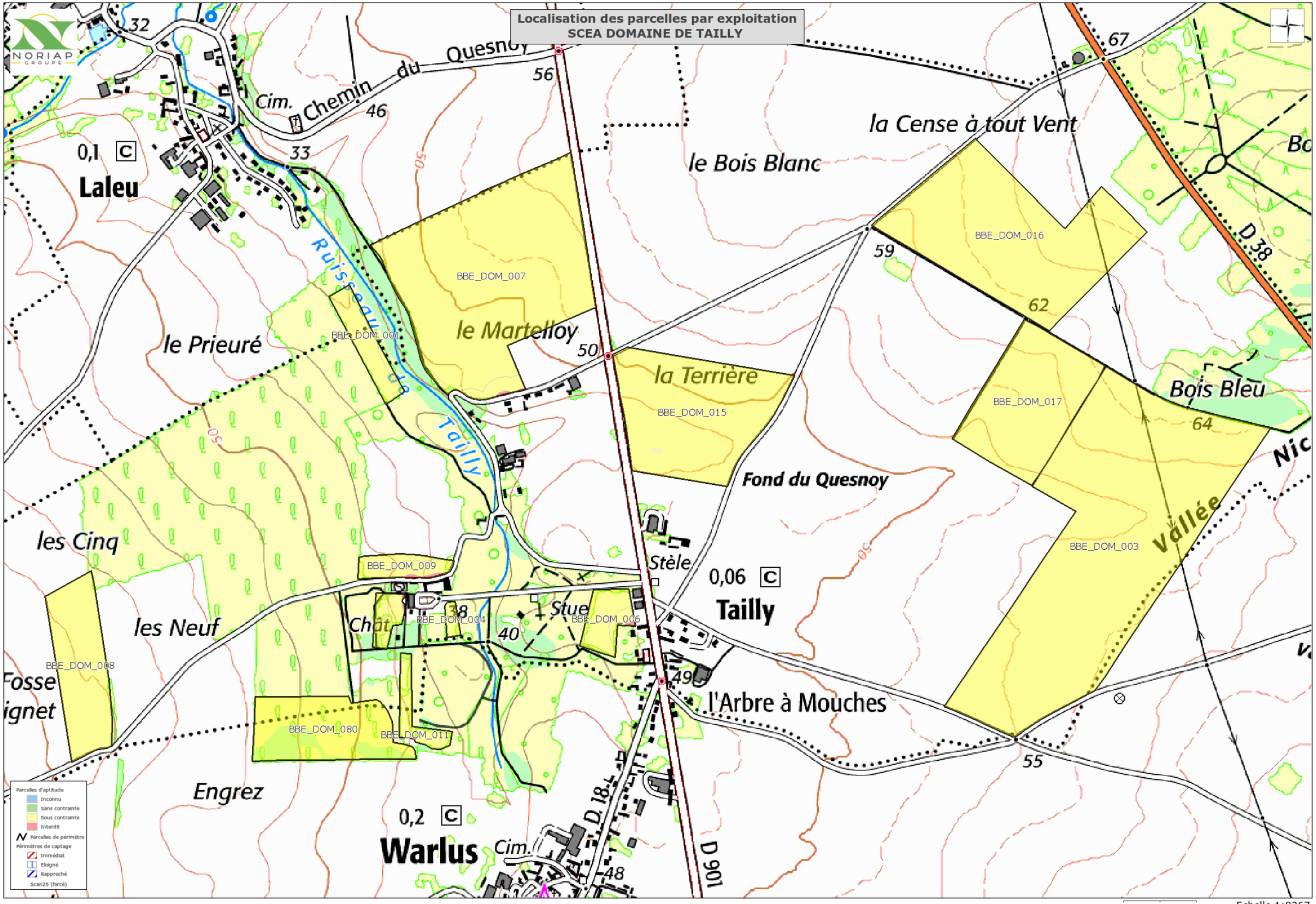

© IGN - Copie et reproduction interdite ®

Echelle 1:8267

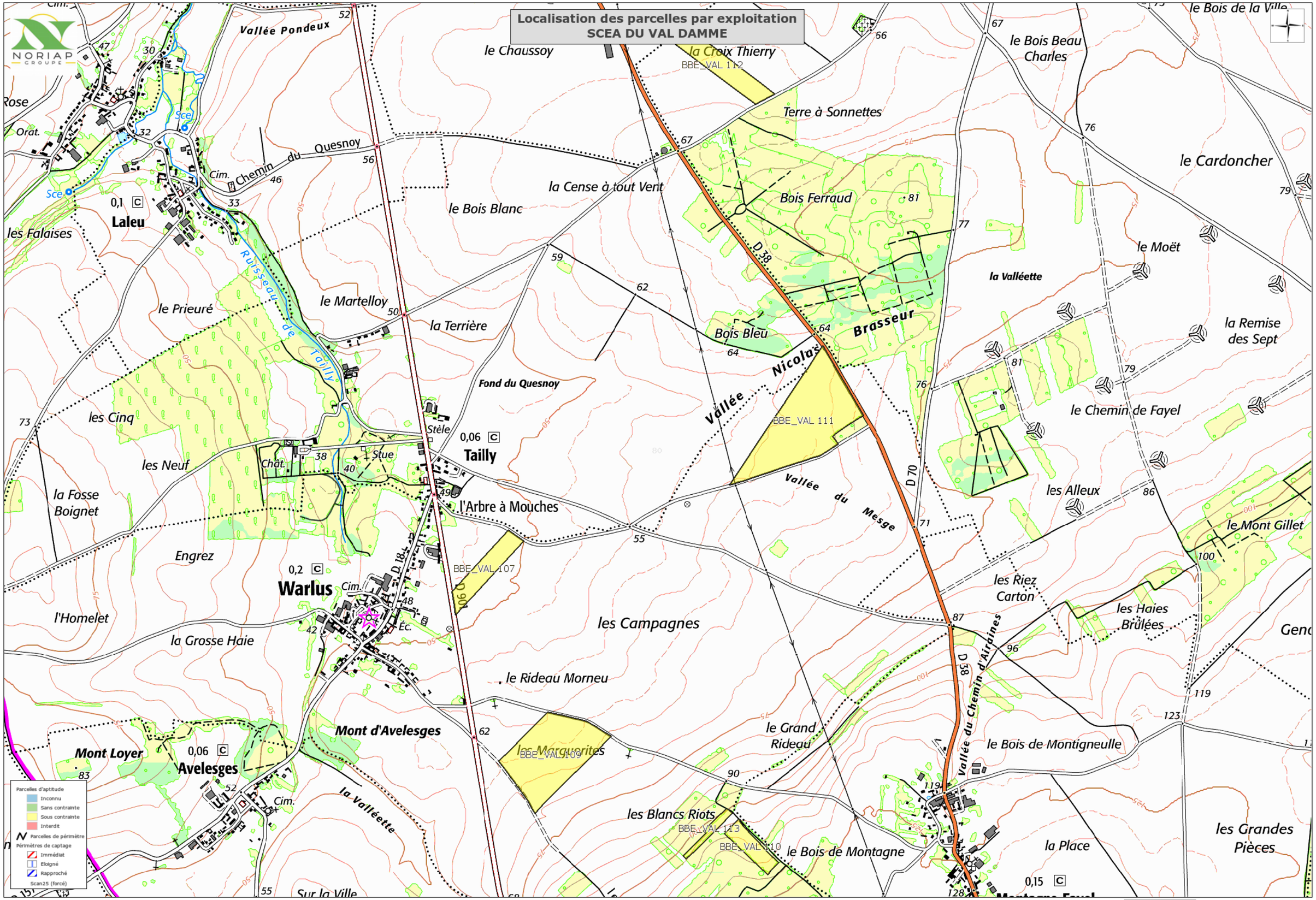

© IGN - Copie et reproduction interdite ®

Localisation des parcelles par exploitation
SCEA Poiret Leclercq

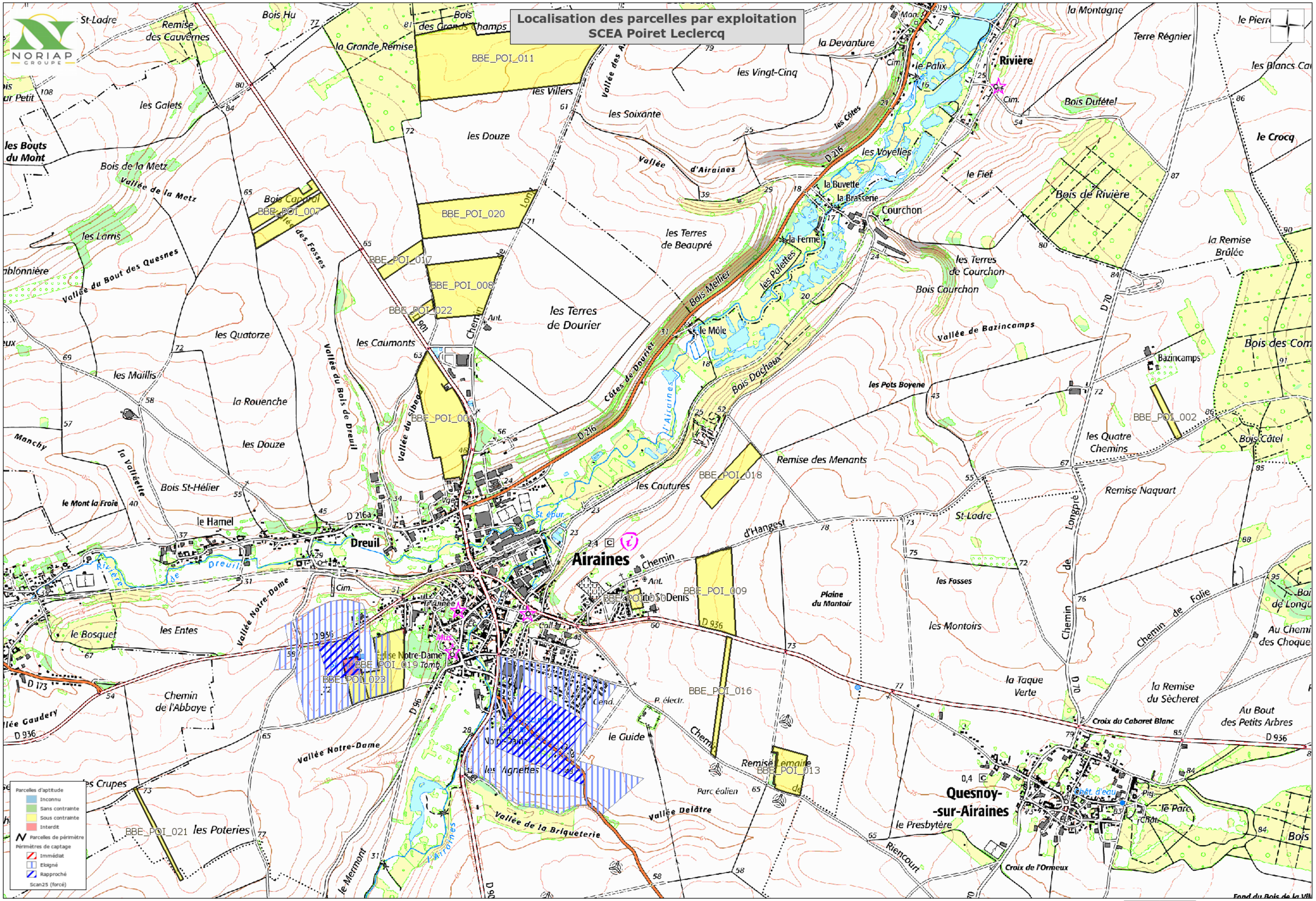

© IGN - Copie et reproduction interdite ®

0 210 420 m

Echelle 1:19630

Localisation des parcelles par exploitation
TROUILLET VINCENT

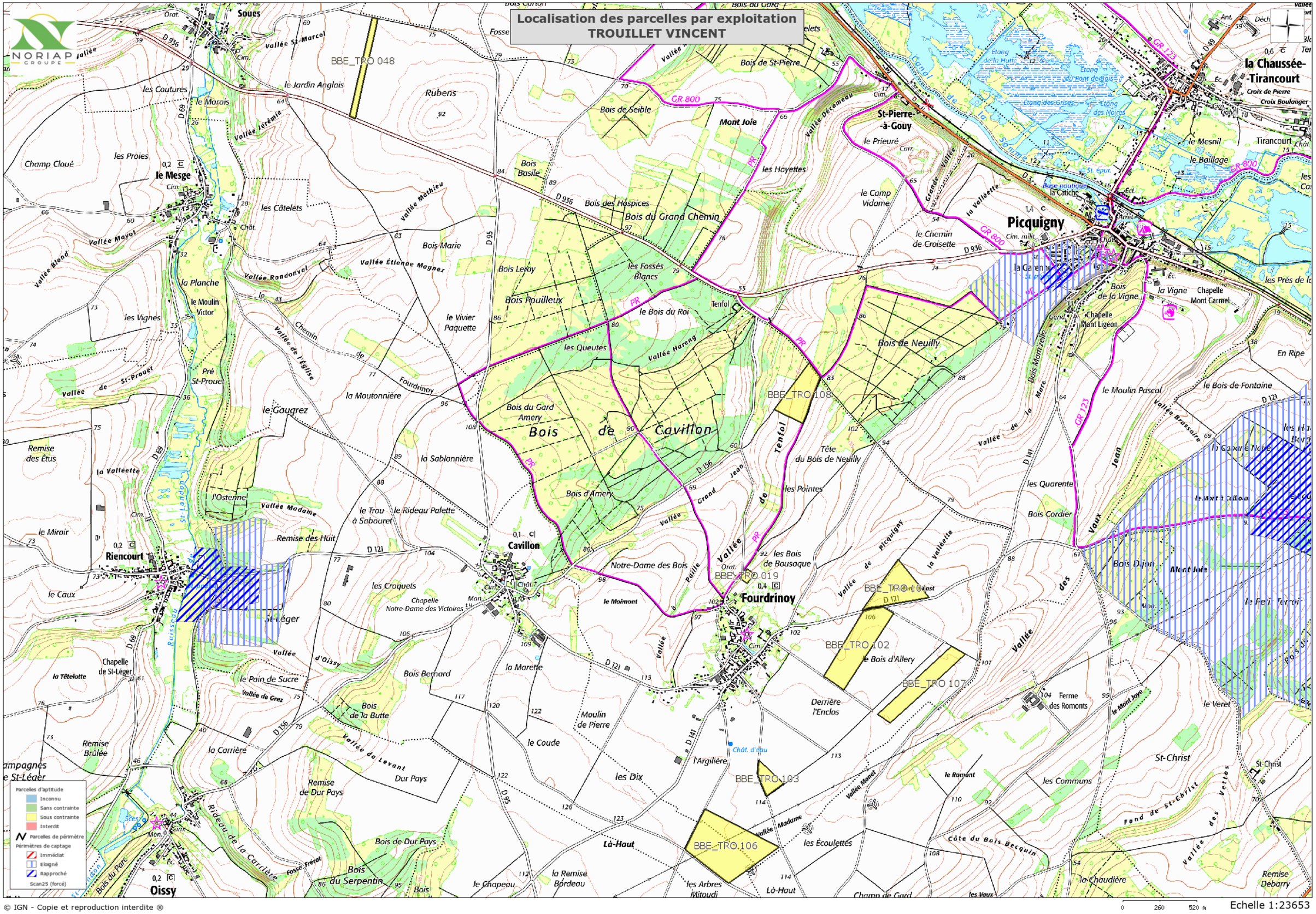

© IGN - Copie et reproduction interdite ®

0 260 520 m

Echelle 1:23653

Localisation des parcelles par exploitation
WALPOEL JEROME

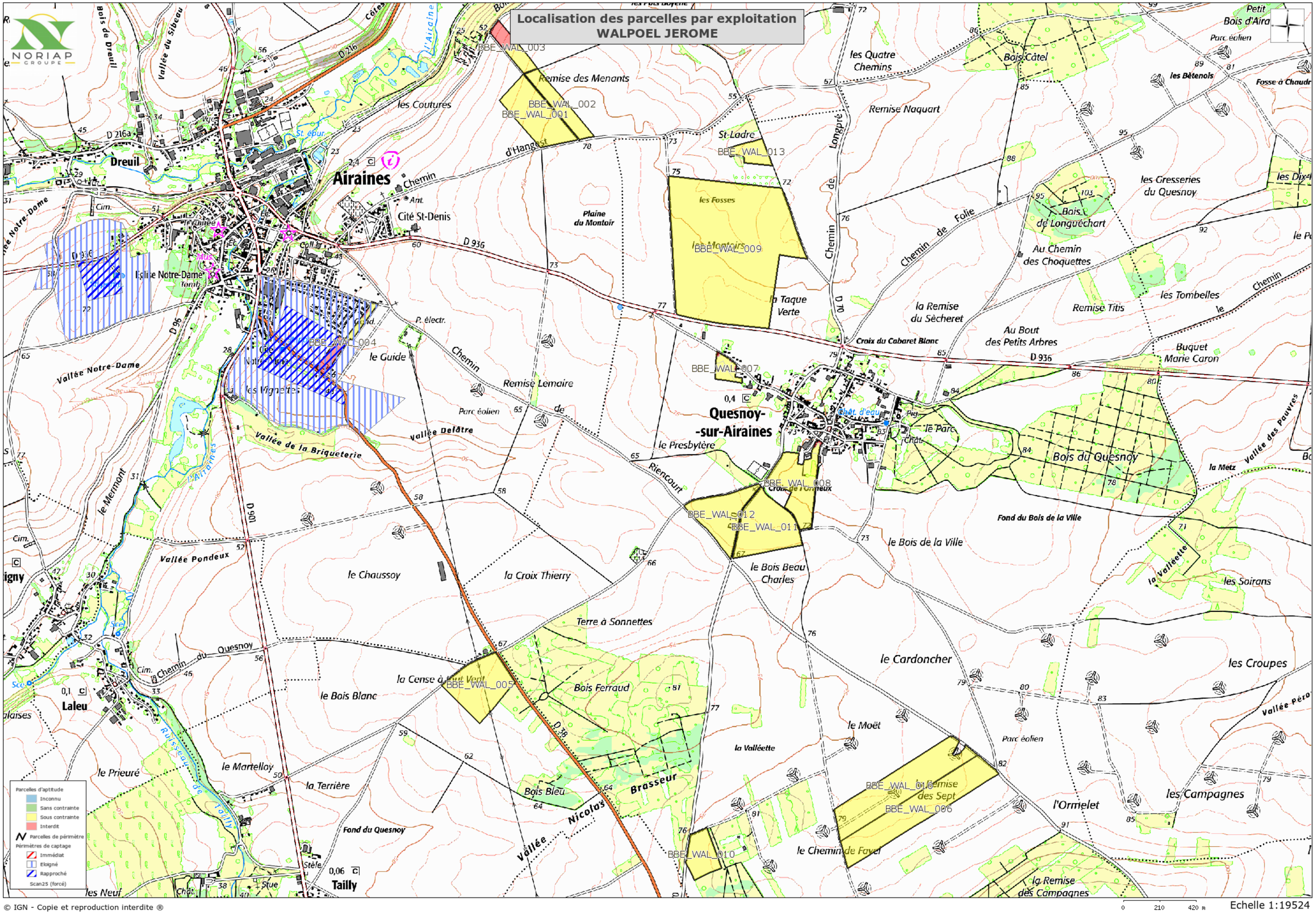

© IGN - Copie et reproduction interdite ®

0 210 420 m

Echelle 1:19524